

PROYECTO DE PAVIMENTACION Y A. LL.
REPOSICION CESFAM VILLA ALEGRE - TEMUCO
IX REGION DE LA ARAUCANIA

CONTENIDO:

PLANTA DE PAVIMENTACION
CORTES Y DETALLES

PROYECTADO POR : MORALES INGENIEROS CIVILES SPA

ING. CIVIL CARLOS MORALES NANCÓ
DIRECCION: FRANCIA N°1196
TELEFONO: 45 2989087
E-MAIL: myming.carlos@gmail.com

UBICACION :
COMUNA DE TEMUCO

FECHA DE APROBACION:
05 JUL. 2022

ESCALAS :
SE INDICAN

APROBACION SERVIU
FIDRO LANDAETA C.
INGENIERO CIVIL
16.284.963-3

OFICINA DE PROYECTOS VIALES
SERVIU REGION DE LA ARAUCANIA

INGENIERO CIVIL REVISOR

FRANCISCO PARRA-ADILLA
CONSTRUCTORA CIVIL
JEFE SECCION DE OBRAS VIALES Y URBANAS
ENCARGADO DE PROYECTOS Y EJECUCION
DE OBRAS VIALES Y URBANAS

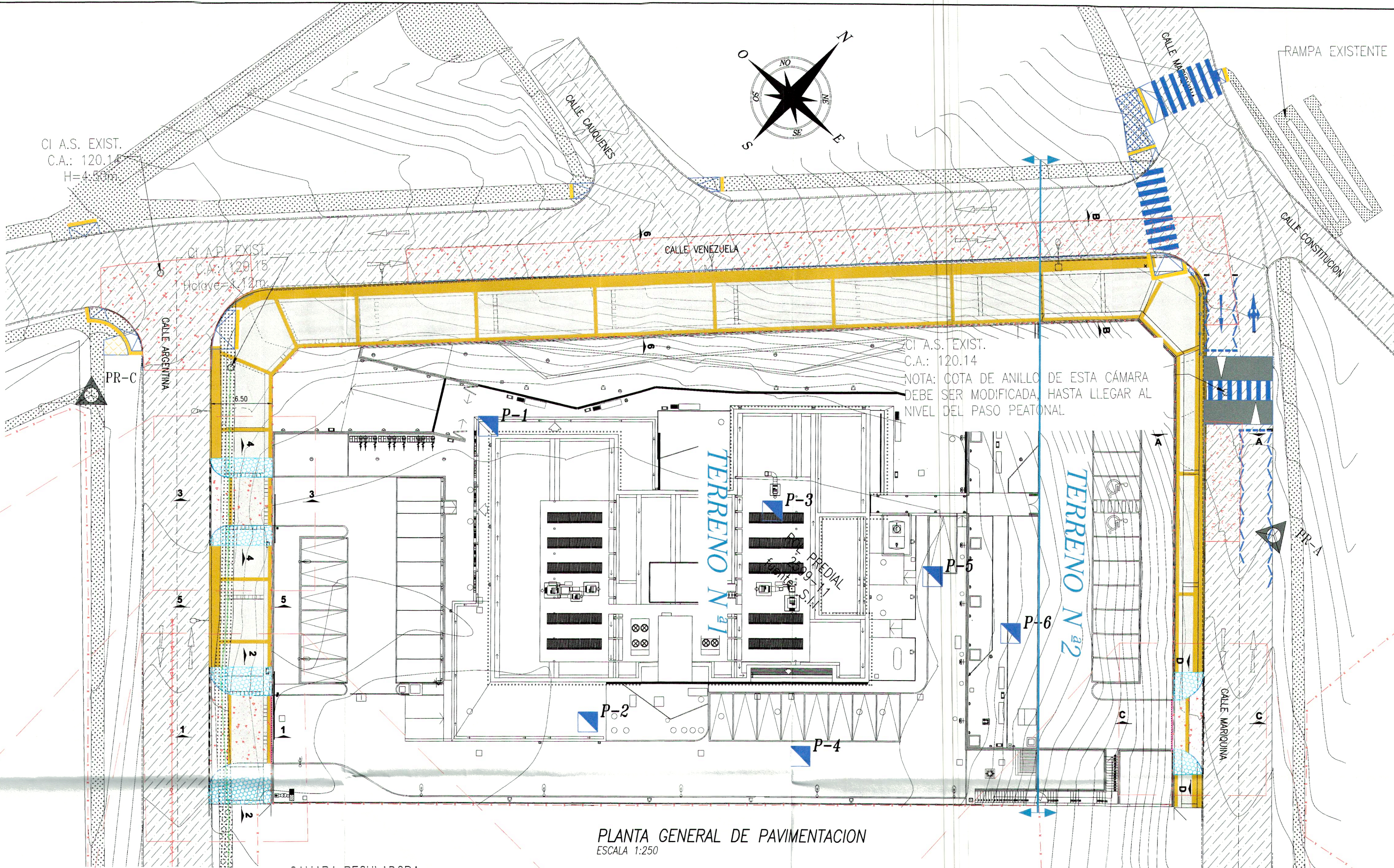
DEPARTAMENTO TECNICO
JEFE DPTO. DE OBRAS VIALES Y URBANAS
CONSTRUCTORA CIVIL
SERVIU ARAUCANIA

PROYECTO SERVIU N° 21-7032 LAMINA 02 DE 08

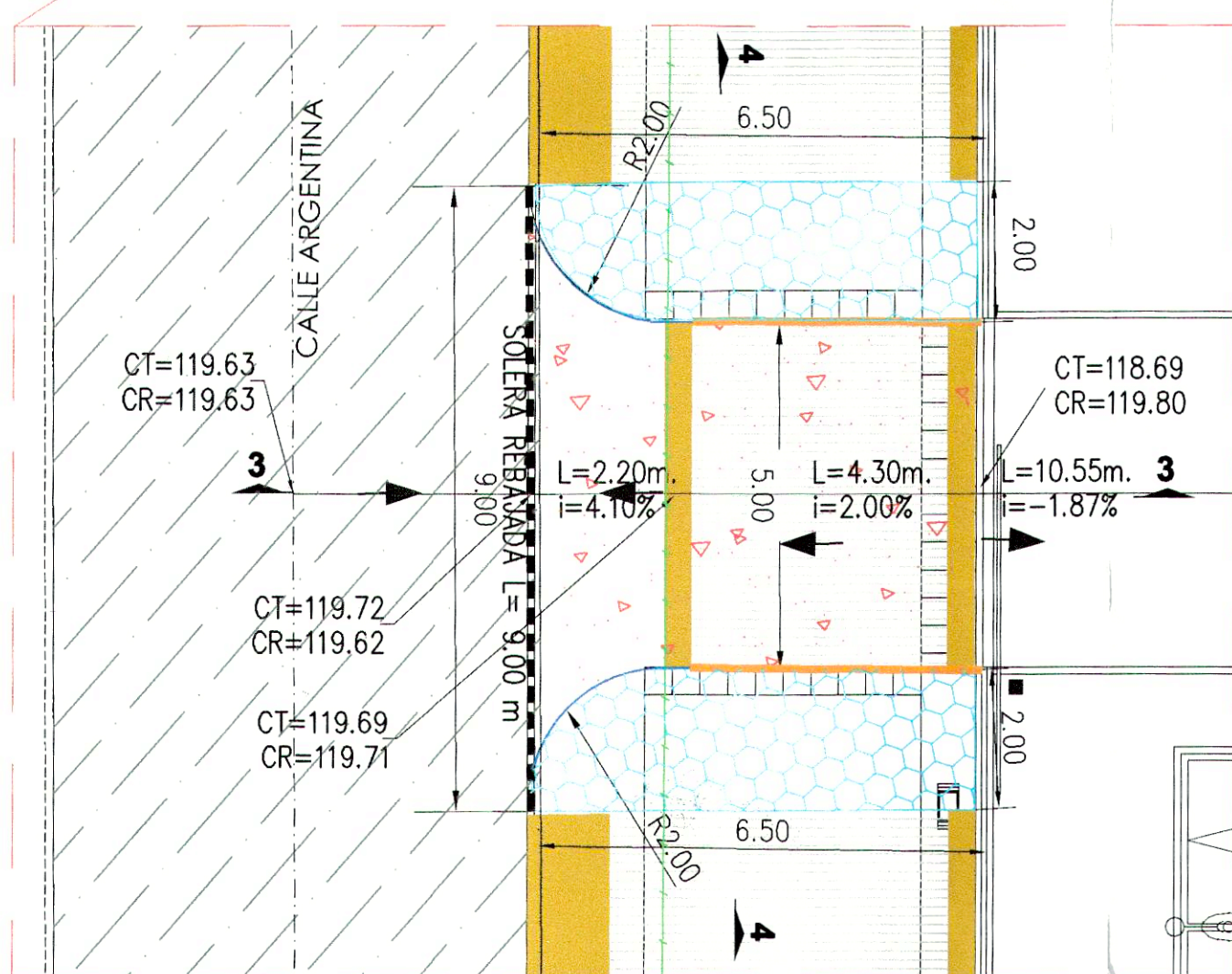
- Los proyectos aprobados tendrán una vigencia de 5 años. Después de ese periodo se requerirá presentar un nuevo proyecto a la Oficina de Proyectos Viales, para su revisión y aprobación.
- En el caso que los proyectos no se hayan ejecutado en el periodo de un año, el requerente debe solicitar la validación del proyecto, para postular a su financiamiento y/o ejecución.

Item	Fecha	Descripción	Dibujó	Revisó	Aprobó
1	JUNIO - 2022	4to INGRESO A SERVIU	MSG	EPF	---
2	MAYO - 2022	1er INGRESO A SERVIU RESPUESTA MINUTA ORDEN N°1467	MSG	EPF	---
3	DICIEMBRE - 2021	2do INGRESO A SERVIU RESPUESTA MINUTA ORDEN N°1388	MSG	EPF	---
4	NOVIEMBRE - 2021	3er INGRESO A SERVIU	MSG	EPF	---
5	JULIO - 2021	4º REVISION DE ANTEPROYECTO	CZRN	CMR	CMR
6	JUNIO - 2021	5º REVISION DE ANTEPROYECTO	ESS	CMR	CMR
7	ABRIL - 2021	6º REVISION DE ANTEPROYECTO	RAIX	RAIX	CMR
8	MARZO - 2021	7º REVISION DE ANTEPROYECTO	RAIX	RAIX	CMR

ARQUITECTONICA LTDA.
FACILITACION DE OBRAS
REGISTRO M.C.P. FRANKLIN CASACORRA



PLANTA GENERAL DE PAVIMENTACION
ESCALA 1:250

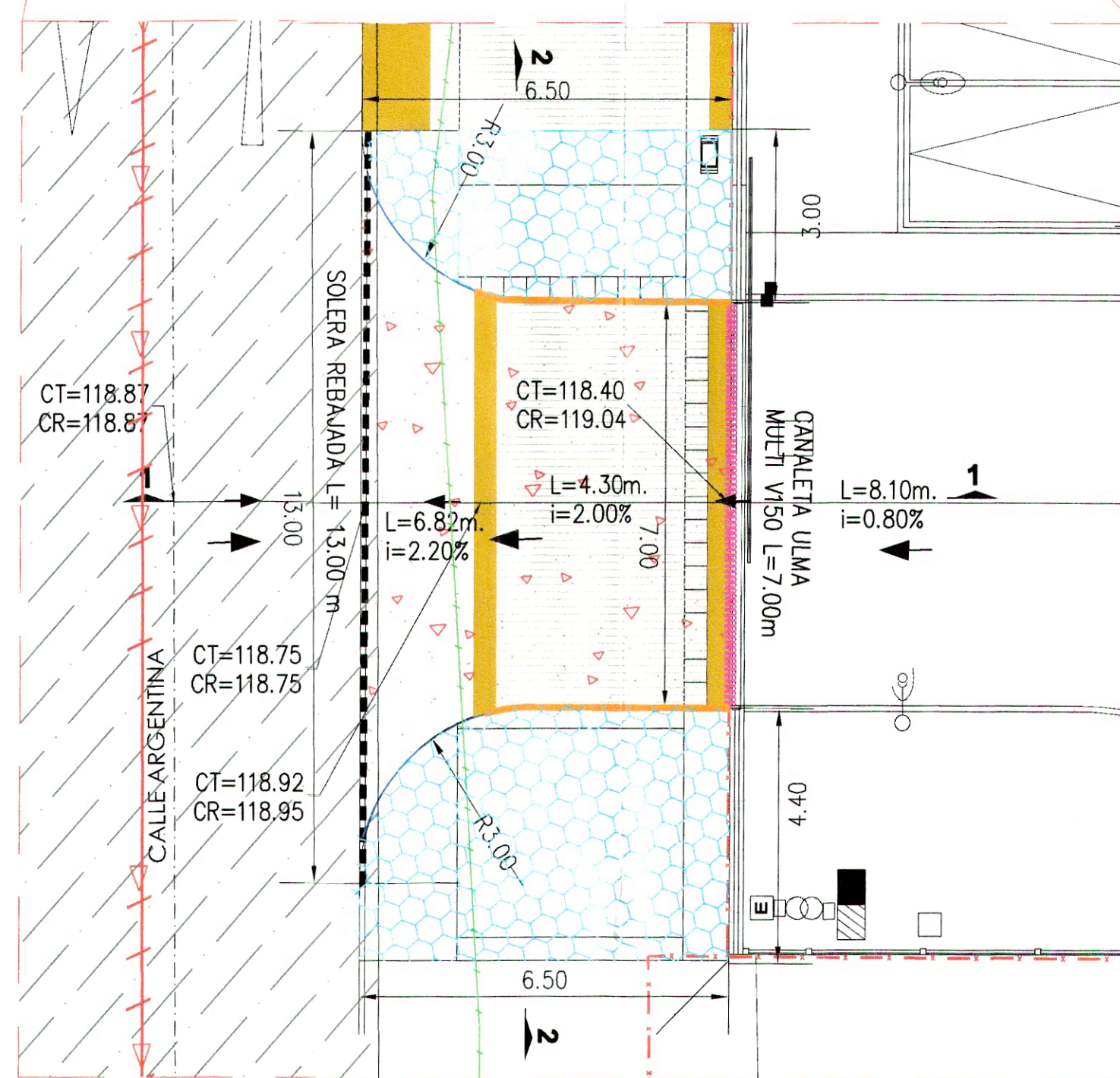


PLANTA ACCESO CALLE ARGENTINA (CESFAM VILLA ALEGRE)
ESCALA 1:100

CUADRO POZOS DE RECONOCIMIENTO

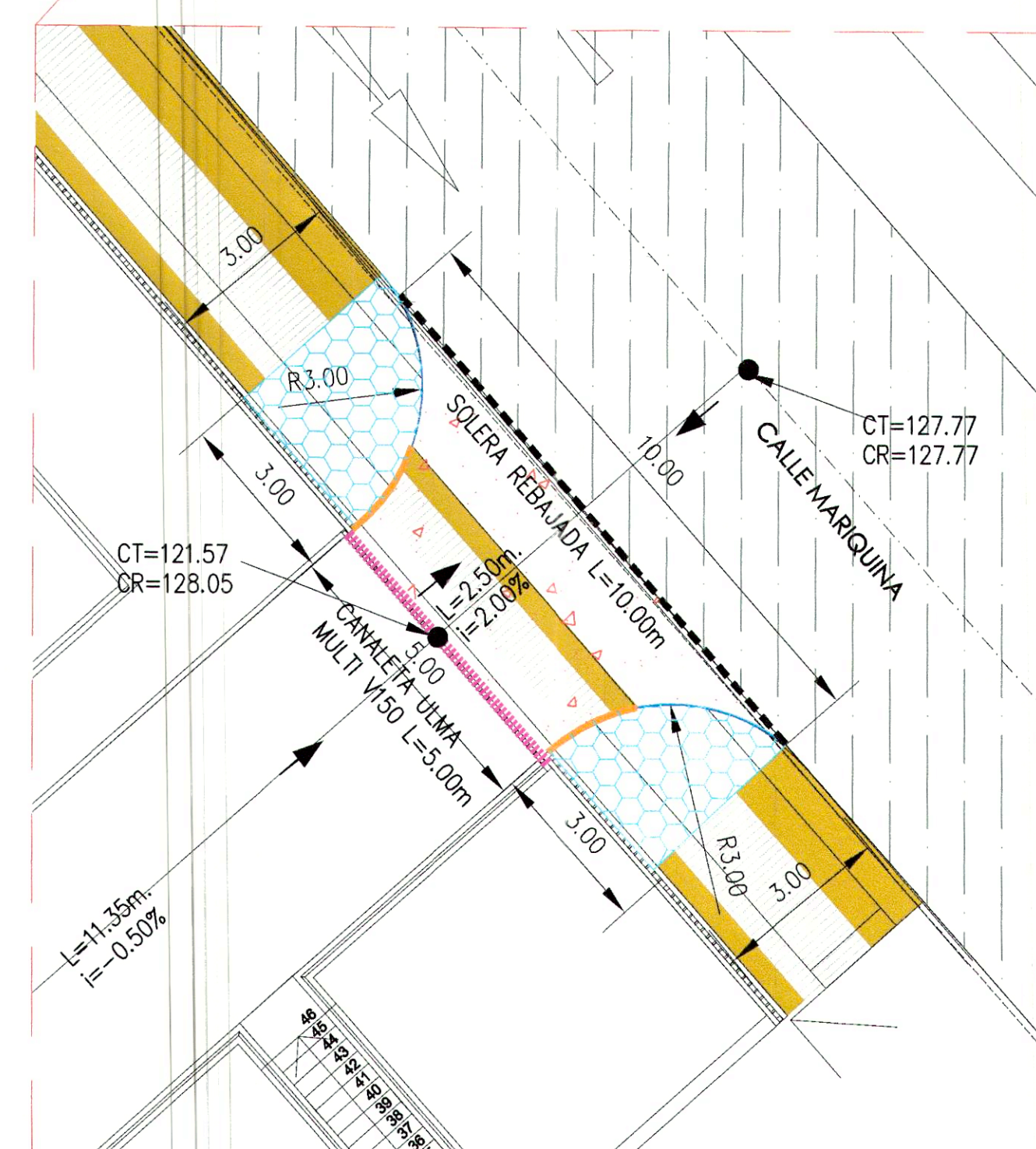
POZO	PROF. (m)	FECHA	N.F. (m)	ZONA	NORTE	ESTE	DESCRIPCION
C-1	4.00	21-01-20	ND	18 H	5710974.00	707707.00	DESCRIPCION ESTRATIGRAFICA DE SONDAGE SEGUN IMS*
C-2	4.00	21-01-20	ND	18 H	5710958.00	707735.00	DESCRIPCION ESTRATIGRAFICA DE CALICATA SEGUN IMS*
C-3	4.00	21-01-20	ND	18 H	5710987.00	707735.00	DESCRIPCION ESTRATIGRAFICA DE CALICATA SEGUN IMS*
C-4	4.00	21-01-20	3.50	18 H	5710970.00	707754.00	DESCRIPCION ESTRATIGRAFICA DE SONDAGE SEGUN IMS*
C-5	4.00	21-01-20	3.40	18 H	5710993.00	707752.00	DESCRIPCION ESTRATIGRAFICA DE CALICATA SEGUN IMS*
C-6	2.20	21-01-20	ND	18 H	5710994.00	707762.00	DESCRIPCION ESTRATIGRAFICA DE CALICATA SEGUN IMS*

*IMS= INFORME MECANICA DE SUELOS CESFAM VILLA ALEGRE-AV. ARGENTINA N°875-TEMUCO, INFORME DE ENSAYO N° 283, GH LAB.
PD= POR DETERMINAR, ND= NO SE DETECTA



PLANTA ACCESO CALLE ARGENTINA (ESTACIONAMIENTO)
ESCALA 1:100

SIMBOLOGIA	
	PAVIMENTO HCV PROYECTADO
	PAVIMENTO HCV EXISTENTE
	VEREDA H.C.V. PROYECTADA
	VEREDA H.C.V. EXISTENTE
	VEREDA REFORZADA PROYECTADA
	SOLERA TIPO "A" PROYECTADA
	SOLERA TIPO "A" EXISTENTE
	CANAleta PROYECTADA
	SOLERA REBAJADA TIPO "A" PROJ.
	SOLERA HUNDIDA TIPO "A" PROJ.
	CURVA DE NIVEL
	SENTIDO DE ESCURRIMIENTO
	ARBOL EXISTENTE
	CAMARAS DE INSPECCION
	POSTES ELECTRICOS
	PUNTO DE REFERENCIA
	POZO DE RECONOCIMIENTO
	DISPOSITIVO DE RODADO PROYECTADO
	LINEA DIVIDORA ENTRE TERRENO N°1 Y TERRENO N°2
	LINEA OFICIAL



PLANTA ACCESO CALLE MARIQUINA
ESCALA 1:100